






























CARTA DE PERCURSO

Corrida Petrópolis Itaipava - 07.05.2017

Alt.	Percurso		DIR.	"km	To Go	7 km/h	15 km/h	20 km/h
822	Largada - Palácio de Cristal	Largada / Start		0,0	15,7	07:30	07:30	07:30
822	Rua Padre Siqueira	seguir em frente		0,1	15,6	7:30	7:30	7:30
820	Av. Barão do Rio Branco, 854	seguir em frente		1	14,7	7:38	7:34	7:33
820	Av. Barão do Rio Branco, 1790	seguir em frente		2	13,7	7:47	7:38	7:36
819	Av. Barão do Rio Branco, 2826	seguir em frente		3	12,7	7:55	7:42	7:39
818	Av. Barão do Rio Branco, POSTO ÁGUA 1	seguir em frente		3,4	12,3	7:59	7:43	7:40
818	Av. Barão do Rio Branco - Fim pista mão única - INÍCIO DECLIVE	curva a direita / manter sempre na pista da direita		3,5	12,2	8:00	7:44	7:40
815	Rua Dr. Hermogênio Silva, 464	TRECHO EM CURVAS - MANTER A PISTA DA DIREITA		4	11,7	8:04	7:46	7:42
788	Rua Dr. Hermogênio Silva, 1508	TRECHO EM CURVAS - MANTER A PISTA DA DIREITA		5	10,7	8:12	7:50	7:45
781	Rua Dr. Hermogênio Silva - Churrascaria Palhoça - ENTRADA CARANGOLA	seguir em frente / manter a pista da direita		5,2	10,5	8:14	7:50	7:45
757	Estrada União Indústria, 287	seguir em frente / manter a pista da direita		6	9,7	8:21	7:54	7:48
754	Estrada União Indústria, POSTO ÁGUA 2	seguir em frente / manter a pista da direita		6,3	9,4	8:24	7:55	7:48
735	Estrada União Indústria, entrada Roseiral	curva a esquerda / manter a pista da direita		6,5	9,2	8:25	7:56	7:49
722	Estrada União Indústria	curva a esquerda / manter a pista da direita		7	8,7	8:30	7:58	7:51
716	Estrada União Indústria, Ponte Branca, acesso p/ Itamarati	seguir em frente / manter a pista da direita		7,2	8,5	8:31	7:58	7:51
707	Estrada União Indústria, 2287 - FIM DO DECLIVE	seguir em frente / manter a pista da direita		8	7,7	8:38	8:02	7:54
703	Estrada União Indústria, TERMINAL DE ÔNIBUS CORREAS	seguir em frente / manter a pista da direita		8,5	7,2	8:42	8:04	7:55
698	Estrada União Indústria, 3305	seguir em frente / manter a pista da direita		9	6,7	8:47	8:06	7:57
700	Estrada União Indústria, 4283	curva a esquerda / manter a pista da direita		10	5,7	8:55	8:10	8:00
700	Estrada União Indústria, PONTE DE CORREAS - POSTO DE ÁGUA 3	seguir em frente / manter a pista da direita		10,1	5,6	8:56	8:10	8:00
703	Estrada União Indústria, 5331	seguir em frente / manter a pista da direita		11	4,7	9:04	8:14	8:03
703	Estrada União Indústria, 6309	seguir em frente / manter a pista da direita		12	3,7	9:12	8:18	8:06
704	Estrada União Indústria, ENTRADA DE NOGUEIRA	curva a esquerda / manter a pista da direita		12,7	3,0	9:18	8:20	8:08
701	Estrada União Indústria	seguir em frente / manter a pista da direita		13	2,7	9:21	8:22	8:09
696	Estrada União Indústria	seguir em frente / manter a pista da direita		14	1,7	9:30	8:26	8:12
694	Estrada União Indústria	curva a direita / Manter a sempre na pista da direita		14,2	1,5	9:31	8:26	8:12
689	Estrada União Indústria	curva acentuada a esquerda - ponte sobre canal		15,6	0,1	9:43	8:32	8:16
689	Estrada União Indústria	curva acentuada a esquerda / Sharp Turn Left		15,65	0,0	9:44	8:32	8:16
689	Chegada - Estrada União Indústria	manter a esquerda / Keep to the left		15,7	0,0	9:44	8:32	8:17

PERCURSO CORRIDA PETRÓPOLIS ITAIPAVA - 15,7 km

